



189
168

СЕВЕРОДВИНСКИЙ ГОРОДСКОЙ СОВЕТ НАРОДНЫХ ДЕПУТАТОВ
ИСПОЛНИТЕЛЬНЫЙ КОМИТЕТ

РЕШЕНИЕ

г. Северодвинск Архангельской области

от 03.02.88 № 27 ✓

О создании государственного природно-исторического памятника.

Рассмотрев ходатайство городского Совета ВООП и городского Совета ВООПИК о создании в урочище "Куртязево" государственного природно-исторического памятника исполнительный комитет Северодвинского городского Совета народных депутатов РЕШИЛ:

I. Просить исполнительный комитет Архангельского областного Совета народных депутатов с целью сохранения уникального природного биоценоза, памятника архитектуры 18 века создать в урочище "Куртязево" государственный природно-исторический памятник областного значения.

Председатель исполкома

Секретарь

ра-5



[Handwritten signatures]

В.В.Краснов

А.А.Сумин



ПРОТОКОЛ

заседания совместного президиума городского совета
ВООП и городского совета ВООПИК 21.01.88

Рассмотрен вопрос о создании в урочище "Куртяево" государ-
ственного природно-исторического памятника областного значения.

РЕШИЛИ: Просить горисполком поддержать ходатайство городского
совета ВООП и городского совета ВООПИК о создании в урочище
"Куртяево" государственного природно-исторического памятника
областного значения с целью сохранения уникального природного
биоценоза, памятника архитектуры 18 века и выступить с ходатай-
ством перед облисполкомом для принятия соответствующего решения.

- Приложение: 1. Представление - ходатайство на 3... листах.
2. Согласование "Госводинспекции" г. Архангельска.
 3. Согласование Северодвинского лесхоза.
 4. Согласование "Главрибвода" г. Северодвинска.
 5. Согласование СЭС г. Северодвинска
 6. Заключение г. К. П. Темп, почетного члена Президиума ВТО СССР
 7. План землепользования Северодвинского лесхоза (квартал II)
 8. Карта-схема расположения природно-исторического памятника.

Председатель городского совета обществ
ВООП и ВООПИК

Зам. председателя
Северодвинского горисполкома-



А. В. Балашов

ПРЕДСТАВЛЕНИЕ-ХОДАТАЙСТВО

ОБ ОТНЕСЕНИИ УРОЧИЩА "КУРТЯЕВО" К ГОСУДАРСТВЕННОМУ ПРИРОДНО-ИСТОРИЧЕСКОМУ ПАМЯТНИКУ ОБЛАСТНОГО ЗНАЧЕНИЯ

Урочище "Куртяево" располагается на правом берегу реки Верховки, впадающей в систему озёр у села Нюнокса, в 30 км на запад от г. Северодвинска.

Урочище "Куртяево" связано с историческими событиями, важно в одоровательном и культурно-познавательном отношении, является участком живописной местности с памятником архитектуры и истории 1721 г., с источником минеральных вод, с растительными и энтомологическими эндемиками.

Строительство автодороги "Архангельск-Онега" на участке до Куртяево и в Куртяево ведётся очень активно, что резко повысило антропогенную нагрузку на урочище. Возникла реальная угроза сохранности уникального природного биоценоза.

Утверждение ранга природно-исторического памятника поможет закрепить урочище "Куртяево" за охраняющими организациями, обеспечит его сохранность.

Предложено закрепить за природно-историческим памятником название "Куртяево".

Запланированная площадь природно-исторического памятника - 150 га. Эта площадь оптимально включает в себя все достопримечательности урочища.

Граница природно-исторического памятника "Куртяево" пролегает по естественным границам и облегчает задачу контроля за природоохранным режимом памятника. С юга площадь ограничена насыпью дороги, с запада и востока - лесотаксационными просеками. Северная граница будет оформлена просекой.

Натурное обследование памятника проводилось летом 1987 года. Режим охраны природно-исторического памятника "Куртяево" должен соответствовать следующим требованиям:

1. Обеспечивать сохранность почвы, надпочвенного покрова, лесной подстилки. Для этого проектируется проложить мостики по историческим тропам урочища для снижения антропогенной нагрузки. Планируется установка аншлагов с предупредительными надписями.

2. Обеспечивать сохранность источника минеральных вод. Для этого вокруг источника оставлена защитная полоса леса, планируется кантаж источника и укрепление берегов ручья.

3. Обеспечивать сохранность памятника деревянного зодчества 1721 г.

Для этого планируется летом 1988 г. провести консервационные работы на церкви.

4. Для сохранения эндемиков растительного и животного мира рекомендуется запретить:

- сбор букетов;
- разведение костров;
- сенокосение;
- самовольную порубку леса;
- сбор лекарственного сырья;
- вытаптывание травостоя;
- соби́рание грибов и ягод;
- земляные работы

К представлению-ходатайству прилагаются следующие документы:

1. Карта-схема расположения природно-исторического памятника "Куртязево";
2. План землепользования Белозёрского лесничества Северодвинского лесхоза, где расположен природно-исторический памятник "Куртязево";
3. Заключение о природно-исторической ценности урочища "Куртязево" Почетного члена Президиума ВГО СССР, Почетного гражданина г. Архангельска, К.П. Гемп;
4. Заключение М.А. Данилова, действительного члена ВГО СССР, о исторической, ландшафтной и геологической ценности урочища "Куртязево";
5. Заключение руководителя Северодвинского лесхоза о целесообразности отвода участка для организации природно-исторического памятника;
6. Справка о месторождении минеральных лечебно-столовых вод урочища "Куртязево".

185
172

3.

7. Заключение о месторождении минеральных лечебно-столовых вод урочища "Куртеево" СЭС г. Северодвинска.

8. Заключение Северодвинской инспекции по охране и воспроизводству рыбных запасов.

9. Заключение химической лаборатории Северного бассейнового управления "Севрыбвод".

Представление-ходатайство составлено для отнесения урочища "Куртеево" к рангу государственного природно-исторического памятника



116
183
Министерство мелиорации и водного хозяйства РСФСР

БЕЛОМОРСКОЕ БЕССЕЙНОВОЕ (ТЕРРИТОРИАЛЬНОЕ) УПРАВЛЕНИЕ ПО РЕГУЛИРОВАНИЮ ИСПОЛЬЗОВАНИЯ И ОХРАНЕ ВОД

г. Архангельск, 163045,
пр. С. Космонавтов, 189

Тел. 7-80-53

№ 58-9

08 января 1988 г.

на № 259 от 21.12.87

Зам. председателя городского
Совета ВООП

тов. Лочехиной Г.П.
г. Северодвинск, Архангельской обл.

Начальнику Архангельской территориальной
гидрохимлаборатории ББТУ
тов. Супалову В.А.
г. Архангельск, С. Космонавтов, 189

Управление не возражает против организации природно-исторического памятника в урочище "Куртязево" в 30 км на запад от города Северодвинска площадью 150 га в районе р. Верховки Приморский район.

Согласно решению Архангельского облисполкома № 70 от 10.03.83 ширина водоохранной зоны р. Верховки установлена 100 м.

Приложение: в 1-й адрес: план - 1 экз.

И.о. начальника управления

П.С. Фирсов

Копия верна:

Зав. общим отделом



С.В. Кузьмичева

ЗАКЛЮЧЕНИЕ

Северодвинского лесхоза о целесообразности отвода участка для организации природно-исторического памятника

Территория, испрашиваемая к отводу, для организации природно-исторического памятника в кв. II Белозерского лесничества по лесорастительному районированию относится к подзоне Северной тайги, расположена в бассейне р. Верховка, впадающей в Белое море.

Площадь участка представлена значительными всхолмлениями ледникового характера. Здесь проходит моренная гряда. Коренные породы представлены доломитами, мергелями, известняками пермской системы, которые покрыты толщей четвертичных отложений ледникового происхождения.

58 га испрашиваемой площади представлены сенокосами, местами заросшими.

Остальная площадь покрыта лесом. Высокобонитетные средневозрастные сосновые насаждения средней высотой 17 м и диаметром 22 см расположены в западной части участка и занимают площадь 25 га.

На остальной площади (восточная часть участка) произрастают припевающие еловые насаждения с примесью сосны, березы и осины. Средняя высота приобладающей породы - 18 м; средний диаметр - 16 см. Под пологом леса имеется подрост ели высотой до 2 м в количестве 1-2 тыс. штук на 1 га. Подрост куртинного характера.

Природный ландшафт и насаждения имеют решающее значение для сохранения источника с целебными минеральными водами.

Северодвинский лесхоз считает целесообразным на данной площади организовать природно-исторический памятник.

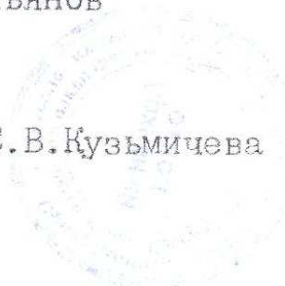
Директор лесхоза

Л. В. Емельянов

Копия верна:

Зав. общим отделом

С. В. Кузьмичева



Министерство рыбного хозяйства

"ГЛАВРЫБВОД"

Северодвинская инспекция по охране и воспроизводству
рыбных запасов и регулированию рыболовства

от 09.11.87

ЗАКЛЮЧЕНИЕ

В виду того, что минеральный источник урочища Куртьево расположен непосредственно около реки Верховки, соединяющей систему озер, и входит в ее рыбоохранную зону (100 метров от берега в обе стороны), то органами рыбоохраны рекомендуется разработать природоохранные мероприятия и прекратить производственную деятельность в урочище Куртьево.

Райгосинспектор

Карельский М.И.

Копия верна

Зав.общим

отделом



Скузь

С.В.Кузьмичева



ЗАКЛЮЧЕНИЕ

о месторождении минеральных лечебно-столовых вод урочища "Куртяево"

На базе Северодвинской и Архангельской санэпидемстанции проведено исследование воды Куртяевских минеральных источников, расположенных в 30 км к западу от г. Северодвинска.

Полученные результаты полностью совпали с данными гидрогеологов г. Архангельска. Дебит источников 7 л/сек (605 м³/сут.). Вода водоисточников минеральных вод оценивается, как слабощелочная маломинерализированная (минерализация 3,3 г/л). Содержит йод, бром, фтор, бор. Вода стабильного состава и бактериологически чистая.

Ранее источники Куртяевских минеральных вод использовались монахами с целью привлечения и оздоровления прихожан.

Строительство автодороги "Архангельск-Онега" на участке до Куртяево и в Куртяево ведется, а в зимнее время участок дороги эксплуатируется. Однако, санитарно-защитная зона водоисточников не разработана, каптаж родников не сделан. В данном районе планируется освоение песчанно-гравийного карьера "Усольские боры" предприятием Р-6532. Производственная деятельность в данном районе при отсутствии охранных мероприятий может привести к нарушению образования источников минеральных вод. Бесхозное пользование целебным даром природы может привести к его загрязнению.

Из вышеприведенного ясно, что Куртяевский минеральный источник воды НЕОБХОДИМО ОХРАНЯТЬ!

Зав. отделением коммунальной гигиены
СЭС г. Северодвинска

Архиреев А.А.

Зам. председателя ВООП г. Северодвинска

Копия верна:

Зав. общим отделом



С.В. Кузьмичева

ЗАКЛЮЧЕНИЕ

о природно-исторической ценности урочища "Куртяево"
Почетного члена Президиума ВГО СССР, Почетного
гражданина г.Архангельска К.П.Гемп

Северодвинский горисполком

Район Куртяево, лежащий в 30 км к западу от г.Северодвинска, является природным и историческим памятником. Он выделяется рядом неповторимых особенностей по физиологическим данным, а именно характеру грунтов и почв, что в свою очередь определяет особенности растительности и животного населения. В районе имеются эндемики в области цветковых и представителей отделов эндомалогии.

Одновременно район является историческим памятником, который характеризует многие моменты заселения и освоения Беломорья. Исторические данные отражены в многочисленных документах, среди которых документы начала XIV века.

На территории находится и архитектурный памятник начала XVIII века (их остается все меньше и меньше, человек сам уничтожает их).

Все эти данные требуют считать район Куртяево ценнейшим природным и историческим памятником, который необходимо хранить и оберегать, не нарушая его границ и особенностей.

Ксения Гемп

8.XI.87

Копия верна: 

Зав.общим отделом

 С.В.Кузьмичева

КАРТА - СХЕМА

198

РАСПОЛОЖЕНИЯ ПРИРОДНО-ИСТОРИЧЕСКОГО ПАМЯТНИКА "КУРТЯЕВО"

М 1 : 100 000




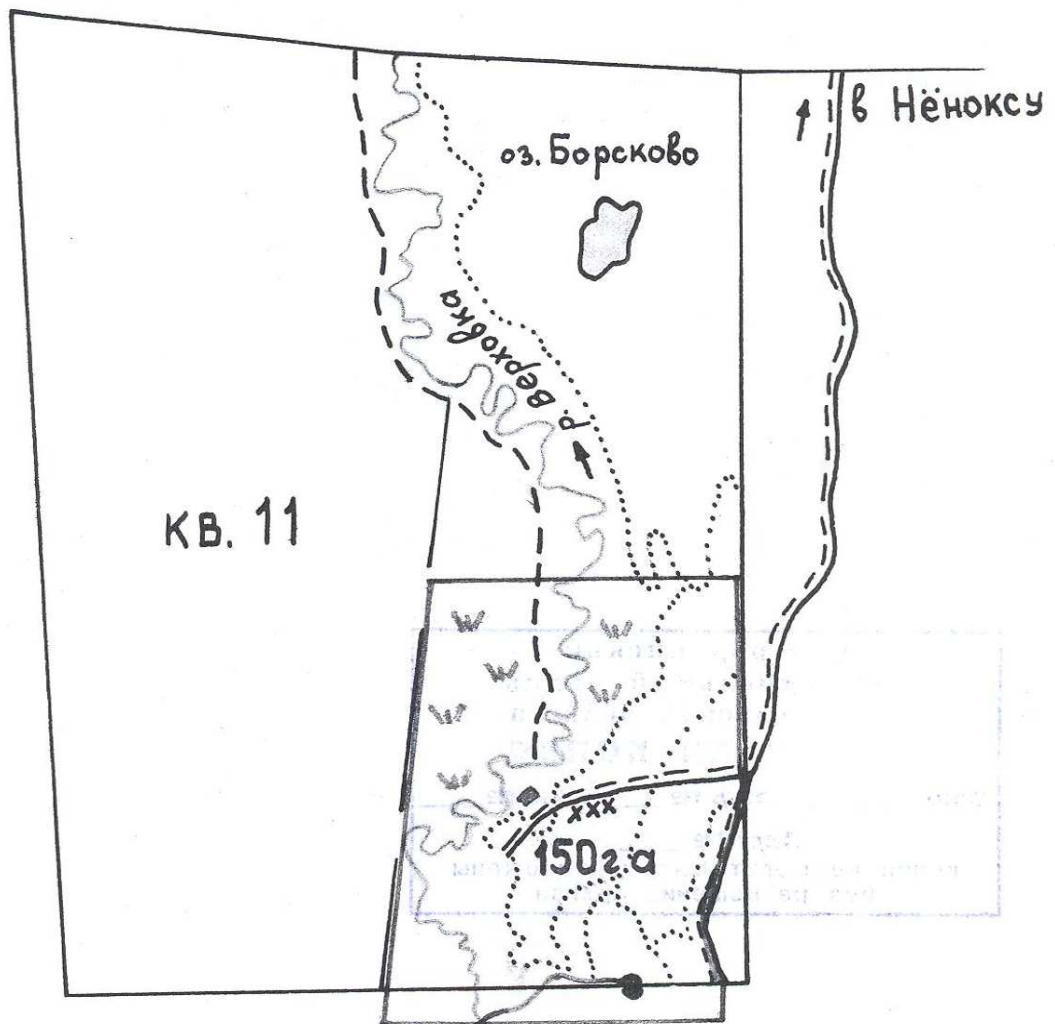
Выполнил: А. Климов / Климов А. И. /

192
179

ПЛАН ЗЕМЛЕПОЛЬЗОВАНИЯ
 БЕЛОЗЕРСКОГО ЛЕСНИЧЕСТВА СЕВЕРОДВИНСКОГО ЛЕСХОЗА
 МИНЛЕСХОЗА РСФСР, кв. 11
 ПЛОЩАДЬ ПРИРОДНО-ИСТОРИЧЕСКОГО ПАМЯТНИКА - 150 га



М 1:25000



Условные обозначения:

- грунтовые дороги
- границы лесотаксационных выделов
- Алексеевская церковь 1721г.
- источник минеральных вод
- граница памятника
- произрастание эндемиков

К. С. Д. И. /